



iberCaja   
**QUEBRANTAHUESOS**  
XXIII EDICIÓN 

**22** SAMEDI | ARAGÓN  
2024 | SABINÁNIGO  
HUESCA

[www.quebrantahuesos.com](http://www.quebrantahuesos.com)



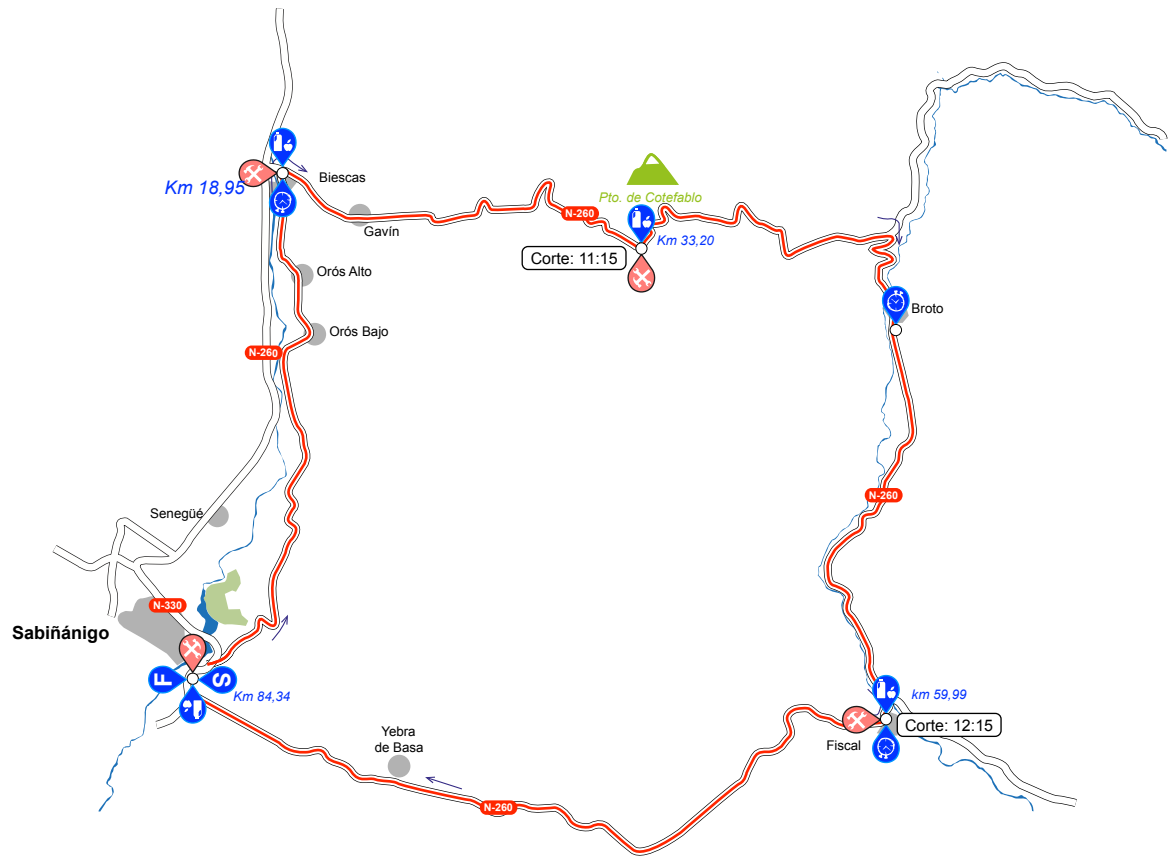
octagon  
esedos






aragón  
ciclismo  
FEDERACIÓN ARAGONESA DE CICLISMO






# INFORMACIÓN GENERAL





- Recorrido
- S Salida
- F Llegada
- i Avituallamiento
- 🕒 Punto de cronometraje
- 🔧 Punto mecánico
- 🏔️ Puerto

Pt	Lugar	Via	PK	Coordenadas	Municipio	Avit.	Mec.	Crono	CI	Parcial	Total	Primer	Ult.
0	Sabiñánigo. Pirenarium	Urbana		42.505459,-0.358015	Sabiñánigo					0,00	0,00	7:45	8:00
1	Final de la Avenida Yebra de Basa	Urbana		42.504548,-0.354596	Sabiñánigo				CI	878,30	0,88	7:46	8:04
2	Rotonda de Fiscal	N-260	487,25	42.503847,-0.352347	Sabiñánigo				CI	281,80	1,16	7:47	8:06
3	Carretera de Sardas	N-330	626,75	42.510987,-0.345829	Sabiñánigo				CI	1.235,00	2,40	7:49	8:12
4	Rotonda Campo de Golf			42.520124,-0.327373	Sabiñánigo				CI	1.907,00	4,30	7:52	8:23
5	Carretera de Latas			42.521810,-0.328168	Sabiñánigo				CI	204,20	4,51	7:52	8:24
6	Carretera de Satué			42.531603,-0.323644	Sabiñánigo				CI	1.749,00	6,26	7:56	8:33
7	Carretera de Javierre			42.534148,-0.322725	Sabiñánigo				CI	265,10	6,52	7:56	8:35
8	Larrede			42.551209,-0.316833	Biescas				CI	2.413,00	8,93	8:00	8:48
9	Puente de acceso a N-260			42.57896,-0.322306	Biescas				CI	3.488,00	12,42	8:06	9:07
10	Desvío de Olivan			42.580478,-0.321003	Biescas				CI	195,00	12,62	8:07	9:08
11	Orós Bajo			42.590648,-0.312923	Biescas				CI	1.565,00	14,18	8:10	9:16
12	Orós Alto			42.605729,-0.314806	Biescas				CI	1.916,00	16,10	8:13	9:27
13	Entrada a Biescas			42.624317,-0.321328	Biescas				CI	2.370,00	18,47	8:17	9:40
14	Biescas			42.628490,-0.321653	Biescas				CI	479,90	18,95	8:18	9:42
15	Entrada en N-260			42.630910,-0.322998	Biescas				CI	322,50	19,27	8:19	9:44
16	Biescas, calle Goya	N-260	504,20	42.630930,-0.318639	Biescas				CI	392,10	19,66	8:20	9:46
17	Biescas este	N-260	503,60	42.628793,-0.313371	Biescas				CI	544,10	20,21	8:21	9:49
18	Camping de Gavín	N-260	502,25	42.620855,-0.302729	Biescas				CI	1.261,00	21,47	8:24	9:56
19	Gavín	N-260	501,70	42.619540,-0.297670	Biescas				CI	452,30	21,92	8:25	9:58

Pt	Lugar	Via	PK	Coordenadas	Municipio	Avit.	Mec.	Crono	CI	Parcial	Total	Primer	Ult.
20	Pista de San Bartolomé	N-260	499,70	42.621366,-0.272624	Biescas				CI	2.262,00	24,18	8:31	10:11
21	Carretera de Yésero	N-260	487,00	42.622283,-0.249208	Yésero				CI	2.721,00	26,90	8:38	10:25
22	Puerto de Cotefablo	N-260	490,95	42.612936,-0.201588	Torla					6.302,00	33,20	8:55	11:00
23	Linás de Broto	N-260	487,05	42.618822,-0.171168	Torla				CI	3.859,00	37,06	9:00	11:08
24	Camping de Viu	N-260	484,85	42.615566,-0.154318	Torla				CI	2.332,00	39,40	9:04	11:13
25	Carretera de Fragen	N-260	483,00	42.614255,-0.140345	Torla				CI	1.845,00	41,24	9:06	11:18
26	Acceso a Carretera de Ordesa	N-260	480,70	42.615724,-0.118696	Broto				CI	2.222,00	43,46	9:09	11:22
27	Broto	N-260	478,50	42.606828,-0.123184	Broto				CI	2.272,00	45,73	9:12	11:28
28	Salida de Broto	N-260	477,80	42.601393,-0.120556	Broto					726,80	46,46	9:13	11:29
29	Urbanización de Broto	N-260	477,40	42.598903,-0.118185	Broto				CI	346,10	46,81	9:14	11:30
30	Carretera de carretera de Buesa	N-260	477,00	42.595083,-0.117928	Broto				CI	525,80	47,33	9:15	11:31
31	Sarvisé	N-260	475,00	42.577808,-0.113979	Broto				CI	2.002,00	49,34	9:18	11:36
32	Carretera de Asín de Broto	N-260	468,95	42.532744,-0.140118	Broto				CI	6.123,00	55,46	9:28	11:49
33	Rotonda de Fiscal	N-260	464,65	42.501628,-0.118718	Fiscal				CI	4.264,00	59,72	9:34	11:59
34	Fiscal	N-260	464,40	42.499944,-0.12067	Fiscal					270,90	59,99	9:35	12:00
35	Acceso a Lardies	N-260	465,85	42.496323,-0.133740	Fiscal				CI	1.310,00	61,30	9:37	12:07
36	Acceso a Fanlillo	N-260	476,80	42.476218,-0.237798	Yebra de Basa				CI	11.506,00	72,81	9:57	13:09
37	Acceso a Sobás	N-260	479,00	42.478084,-0.262228	Yebra de Basa				CI	2.241,00	75,05	10:01	13:21
38	Acceso a Yebra de Basa	N-260	480,75	42.482116,-0.281226	Yebra de Basa				CI	1.639,00	76,69	10:03	13:30
39	Antigua carretera de Yebra	N-260	482,45	42.487749,-0.304027	Sabiñánigo				CI	2.086,00	78,77	10:07	13:41

Pt	Lugar	Via	PK	Coordenadas	Municipio	Avit.	Mec.	Crono	CI	Parcial	Total	Primer	Ult.
40	Acceso a Osán	N-260	485,10	42.494828,-0.328715	Sabiñánigo				CI	2.222,00	81,00	<b>10:11</b>	<b>13:53</b>
41	Cementerio	N-260	486,50	42.501205,-0.343518	Sabiñánigo				CI	1.439,00	82,44	<b>10:13</b>	<b>14:00</b>
2	Rotonda de Fiscal	N-260	487,25	42.503847,-0.352347	Sabiñánigo				CI	772,90	83,21	<b>10:15</b>	<b>14:05</b>
1	Avenida de Yebra de Basa	Urbana		42.504548,-0.354596	Sabiñánigo				CI	239,60	83,45	<b>10:15</b>	<b>14:06</b>
0	Sabiñánigo. Pirenarium	Urbana		42.505459,-0.358015	Sabiñánigo					889,70	84,34	<b>10:16</b>	<b>14:11</b>