








Pt	Lugar	Ref.	Via	PK	Coordenadas	Municipio	Avit.	Mec.	Cron	CI/CS	Parcial	Total	Primer	Ult.
0	Sabiñánigo. Pirenarium		Urbana		42.505421,-0.357835	Sabiñánigo					0,00	0,00	8:00	8:45
1	Entrada al Pirinarium		Urbana		42.506787,-0.357945	Sabiñánigo				CI	191,00	0,19	8:00	8:45
2	Avenida Yebra de Basa		Urbana		42.508166,-0.357183	Sabiñánigo				CI	192,60	0,38	8:00	8:45
3	Acceso al Polígono Industrial		Urbana		42.512261,-0.357420	Sabiñánigo				CI	467,90	0,85	8:01	8:47
4	Calle Cabañera		Urbana		42.514114,-0.359992	Sabiñánigo				CI	297,70	1,15	8:02	8:47
5	Centro médico		Urbana		42.516056,-0.362746	Sabiñánigo					367,00	1,52	8:02	8:48
6	Calle del Pilar		Urbana		42.517389,-0.363882	Sabiñánigo					159,80	1,68	8:03	8:49
7	Plaza de España		Urbana		42.518223,-0.364112	Sabiñánigo				CI	81,20	1,76	8:03	8:49
8	Calle Ciudad de Fraga		Urbana		42.518947,-0.369032	Sabiñánigo					389,70	2,15	8:04	8:50
9	Calle Valle del Tena		Urbana		42.519428,-0.370360	Sabiñánigo					181,90	2,33	8:04	8:50
10	Calle Zaragoza		Urbana		42.520388,-0.372885	Sabiñánigo					199,90	2,53	8:04	8:51
11	Acceso a Hotel Pardina		Urbana		42.521720,-0.376926	Sabiñánigo				CI	369,70	2,90	8:05	8:52
12	Rotonda A-23	3	A-23	413,50	42.539470,-0.396818	Sabiñánigo				CI	2.747,00	5,65	8:10	8:59
13	Salida de Martilué	4	A-23	416,50	42.550161,-0.430157	Jaca				CI	3.120,00	8,77	8:16	9:07
14	Salida de Guasa	6	A-23	424,80	42.566639,-0.516338	Jaca				CI	7.493,00	16,26	8:30	9:26
15	Salida Eroski	7	N-330	645,20	42.578179,-0.532330	Jaca				CI	1.800,00	18,06	8:33	9:30
16	Jaca Norte	8, 9	N-330	646,20	42.582933,-0.542975	Jaca				CI	1.135,00	19,19	8:35	9:33
17		10	N-330	647,20	42.591541,-0.543233	Jaca				CI	985,00	20,18	8:37	9:35
18	Camino de Bergosa	11	N-330	649,00	42.60560,-0.543706	Jaca				CI	1.536,00	21,71	8:40	9:39
19	Castiello de Jaca	12	N-330	651,50	42.626481,-0.54839	Castiello de Jaca				CI	2.538,00	24,25	8:45	9:46

Pt	Lugar	Ref.	Via	PK	Coordenadas	Municipio	Avit.	Mec.	Cron	CI/CS	Parcial	Total	Primer	Ult.
20	Residencial Mirador	13	N-330	653,00	42.638334,-0.551309	Castiello de Jaca				CI	1.450,00	25,70	8:48	9:49
21	Carretera de Aratorés	14	N-330	654,40	42.650154,-0.557863	Castiello de Jaca				CI	1.540,00	27,24	8:51	9:53
22	Urbanización Santiago	15	N-330	656,50	42.666593,-0.549826	Villanúa				CI	2.178,00	29,42	8:55	9:59
23	Entrada en Villanúa	17	N-330	658,00	42.67618,-0.538884	Villanúa				CI	1.418,00	30,84	8:57	10:02
24	Villanúa	18	N-330	658,20	42.678840,-0.537411	Villanúa				CI	326,90	31,17	8:58	10:03
25	Pista de Villanúa a Gabardito	19	N-330	660,20	42.694232,-0.528607	Villanúa					1.930,00	33,10	9:02	10:08
26	Canfranc	20	N-330	662,70	42.714491,-0.525851	Canfranc				CI	2.248,00	35,34	9:06	10:14
27		21	N-330	663,50	42.722568,-0.524017	Canfranc				CI	918,90	36,26	9:07	10:16
28	Entrada en Canfranc Estación	22	N-330	666,00	42.744724,-0.517090	Canfranc				CI	2.673,00	38,94	9:12	10:23
29	Canfranc Estación	23	N-330	666,50	42.748185,-0.515770	Canfranc				CI	440,50	39,38	9:13	10:24
30	Canfranc Estación	24	N-330	667,50	42.754037,-0.514781	Canfranc				CI	783,70	40,16	9:15	10:26
31	Hotel Santa Cristina	25	N-330	669,00	42.767411,-0.512488	Canfranc				CI	1.606,00	41,77	9:18	10:30
32	Entrada en Candanchú	26	N-330	672,80	42.784154,-0.522122	Aisa				CI	3.439,00	45,20	9:24	10:39
33	Candancú	26	Urbana		42.785563,-0.523789	Aisa				CI	210,10	45,41	9:25	10:39
34	Candanchú		Urbana		42.788312,-0.527438	Aisa					730,80	46,15	9:26	10:41
35	Candanchú		Urbana		42.788396,-0.530666	Aisa				CI	286,50	46,43	9:26	10:42
36	Somport	27	N-330	675,00	42.79566,-0.525139	Aisa				CI	1.069,00	47,50	9:29	10:45
37	Alto de Somport	1	N-134	123,00	42.795413,-0.527452	Urdós				CI	161,90	47,66	9:29	10:45
38	Descenso de Somport		N-134	122,50	42.796113,-0.531164	Urdós				CS	425,70	48,09	9:29	10:46
39	Descenso de Somport		N-134	122,30	42.797408,-0.530803	Urdós				CS	345,10	48,43	9:30	10:46


Pt	Lugar	Ref.	Via	PK	Coordenadas	Municipio	Avit.	Mec.	Cron	CI/CS	Parcial	Total	Primer	Ult.
40	Descenso de Somport		N-134	121,40	42.800528,-0.536935	Urdós				CS	743,00	49,18	9:31	10:48
41	Descenso de Somport		N-134	121,20	42.800629,-0.539609	Urdós				CS	296,80	49,47	9:31	10:48
42	Descenso de Somport		N-134	120,30	42.805835,-0.547089	Urdós				CS	899,50	50,37	9:32	10:50
43	Descenso de Somport		N-134	119,00	42.797784,-0.553691	Urdós				CS	1.329,00	51,70	9:34	10:53
44	Descenso de Somport		N-134	115,60	42.82403,-0.557263	Urdós				CS	3.386,00	55,09	9:38	10:59
45	Forges d'Abel	2	N-134	115,40	42.822169,-0.559087	Urdós				CI	387,00	55,47	9:39	11:00
46	Zona de obras		N-134	111,50	42.852055,-0.548550	Urdós				CI	3.620,00	59,09	9:43	11:07
47	Entrada en Urdós	3	N-134	109,00	42.871098,-0.554189	Urdós				CI	2.483,00	61,58	9:47	11:12
48	Salida de Urdós	4	N-134	108,80	42.874301,-0.554976	Urdós				CI	337,00	61,91	9:47	11:12
49	Antigua Estación de Urdós	5	N-134	107,60	42.881716,-0.559758	Urdós				CI	943,40	62,86	9:48	11:14
50	Pont d'Urdós	6	N-134	107,25	42.884052,-0.562715	Etsaut				CI	410,80	63,27	9:49	11:15
51	Acceso a Etsaut Sur	7	N-134	105,45	42.898658,-0.568000	Etsaut				CI	1.882,00	65,15	9:51	11:19
52	Acceso a D-740	8	N-134	105,00	42.902923,-0.570394	Etsaut				CI	524,40	65,68	9:52	11:20
53	Acceso a Etsaut Centro	9	N-134	104,25	42.910375,-0.571404	Etsaut				CI	860,00	66,54	9:53	11:21
54	Acceso a Etsaut Sur	10	N-134	103,60	42.915322,-0.574841	Etsaut				CI	630,40	67,17	9:54	11:23
55	Cette-Eygun	11	N-134	100,90	42.936095,-0.589507	Cette-Eygun				CI	2.714,00	69,88	9:57	11:28
56	Acceso a Cette	12	N-134	100,60	42.938013,-0.592619	Cette-Eygun				CI	318,30	70,20	9:58	11:28
57	Camino de Le Brouca	13	N-134	99,90	42.940231,-0.601503	Cette-Eygun				CI	846,20	71,04	9:59	11:30
58	Acceso a D-239	14	N-134	98,60	42.946760,-0.611317	Accous				CI	1.125,00	72,17	10:00	11:32
59	Estanguet Sur	15	N-134	98,15	42.949050,-0.614335	Accous				CI	363,00	72,53	10:01	11:33

Pt	Lugar	Ref.	Via	PK	Coordenadas	Municipio	Avit.	Mec.	Cron	CI/CS	Parcial	Total	Primer	Ult.
60	Estanguet Norte	16	N-134	97,25	42.955970,-0.611416	Accous				CI	926,60	73,46	10:02	11:35
61	Acceso a D-237	17	N-134	96,60	42.96280,-0.609976	Accous				CI	837,10	74,30	10:03	11:36
62	Ronda Sur Bedous	18	N-134	95,80	42.969656,-0.609224	Accous				CI	748,00	75,04	10:04	11:38
63	Acceso a Bedous Centro	19	N-134	83,90	42.984438,-0.613526	Accous				CI	1.868,00	76,91	10:07	11:41
64	Acceso a RD-237	20	N-134	91,70	43.003250,-0.603551	Bedous				CI	2.384,00	79,30	10:10	11:46
65	Bedous Norte	21	N-134	91,00	43.010854,-0.603040	Bedous				CI	806,40	80,10	10:11	11:48
66	Pont Souzon	22	N-134	88,60	43.030783,-0.604283	Sarrance				CI	2.415,00	82,52	10:14	11:52
67	Acceso a carretera D-241	23	N-134	88,15	43.034707,-0.606258	Sarrance				CI	524,70	83,04	10:14	11:53
68	Sarrance Sur	24	N-134	86,15	43.050009,-0.601297	Sarrance				CI	1.942,00	84,98	10:17	11:57
69	Sarrance Centro	25	N-134	86,05	43.051369,-0.60078	Sarrance				CI	203,60	85,19	10:17	11:57
70	Sarrance Norte	26	N-134	85,85	43.052252,-0.599387	Sarrance				CI	182,00	85,37	10:17	11:58
71	Pont de Pitau	27	N-134	84,90	43.059612,-0.598138	Sarrance				CI	872,10	86,24	10:19	11:59
72	Fontaine Escot	28	N-134	84,40	43.065081,-0.601100	Sarrance				CI	655,80	86,90	10:19	12:01
73	Entrada en RD-238	29	N-134	83,00	43.071874,-0.606242	Escot				CI	916,60	87,81	10:21	12:03
74	Escot	30	RD-294	20,80	43.076679,-0.606071	Escot				CI	665,00	88,48	10:22	12:04
75			RD-294	17,40	43.081224,-0.572812	Escot					3.087,00	91,57	10:30	12:22
76	Route de Bourdalat	31	RD-294	16,90	43.080211,-0.566629	Escot				CI	555,00	92,12	10:31	12:29
77	Acceso al camping Barescou	32	RD-294	14,95	43.074667,-0.545324	Escot				CI	1.786,00	93,91	10:36	12:50
78	Puerto Le Marieblanc	33	RD-294	11,50	43.070473,-0.507589	Bilhères				CI	3.826,00	97,73	10:47	13:36
79	Descenso de Le Marieblanc		RD-294	10,40	43.065836,-0.501362	Bielle				CS	924,50	98,66	10:48	13:39



Pt	Lugar	Ref.	Via	PK	Coordenadas	Municipio	Avit.	Mec.	Cron	CI/CS	Parcial	Total	Primer	Ult.
80	Descenso de Le Marieblanc		RD-294	9,10	43.060342,-0.491534	Bielle				CS	1.476,00	100,13	10:50	13:44
81	Descenso de Le Marieblanc		RD-294	8,80	43.059304,-0.492875	Bielle				CS	246,10	100,38	10:51	13:45
82	Descenso de Le Marieblanc		RD-294	8,20	43.060242,-0.488677	Bielle				CS	568,10	100,95	10:51	13:46
83	Camino Tecoure	34	RD-294	6,30	43.065071,-0.470463	Bilhères				CI	1.964,00	102,91	10:54	13:53
84	Plateau de Benaiu		RD-294	6,00	43.065388,-0.467048	Bilhères					280,80	103,19	10:55	14:00
85	Parking Chapelle du Huondas	35	RD-294	4,70	43.061589,-0.457299	Bilhères				CI	1.207,00	104,40	10:56	14:03
86	Acceso a Bilhères	36	RD-294	3,95	43.060462,-0.453350	Bilhères				CI	839,60	105,24	10:58	14:05
87	Acceso a Bilhères	37	RD-294	2,40	43.061110,-0.444404	Bilhères				CI	1.590,00	106,83	11:00	14:09
88	Acceso a Bielle	38	RD-294	1,00	43.057444,-0.439004	Bilhères				CI	1.375,00	108,20	11:02	14:13
89	Acceso a Bielle	39	RD-294	0,70	43.057251,-0.436897	Bilhères				CI	177,70	108,38	11:02	14:14
90	Entrada en RD-894	40	RD-294	0,00	43.057641,-0.429810	Bilhères				CI	609,00	108,99	11:03	14:15
91	Rotonda de Bielle	41	RD-934	20,80	43.059923,-0.427029	Bilhères				CI	325,00	109,32	11:04	14:17
92	Acceso a Bielle	42	RD-934	21,20	43.054192,-0.426607	Bielle				CI	621,70	109,94	11:05	14:20
93	Rotonda Aste-Beón	43	RD-934	23,10	43.037067,-0.423440	Gère-Bèlesten				CI	1.945,00	111,88	11:10	14:29
94	Rotondo Gère Belesten	44	RD-934	24,70	43.023967,-0.421711	Gère-Bèlesten				CI	1.503,00	113,39	11:13	14:36
95	Acceso a RD-240	45	RD-934	28,10	42.994102,-0.422246	Laruns				CI	3.470,00	116,86	11:21	14:52
96	Acceso a Laruns Norte	46	RD-934	28,20	42.993046,-0.422355	Laruns				CI	137,50	116,99	11:21	14:52
97	Antigua Estacion de Laruns	47	RD-934	28,50	42.988275,-0.422356	Laruns				CI	529,60	117,52	11:22	14:55
98	Rue Soupon	48	Urbana		42.985693,-0.421605	Laruns				CI	293,20	117,82	11:23	14:56
99	Soupon avec Rue Dous Moulis		Urbana		42.985822,-0.422614	Laruns				CI	84,30	117,90	11:23	14:56

Pt	Lugar	Ref.	Via	PK	Coordenadas	Municipio	Avit.	Mec.	Cron	CI/CS	Parcial	Total	Primer	Ult.
100	Rue de la Bigorre		Urbana		42.985951,-0.423761	Laruns				CI	94,50	117,99	11:23	14:57
101	Entrada en RD-934		RD-934	29,30	42.985807,-0.427146	Laruns				CI	295,90	118,29	11:24	14:58
102	Pont sur L'Arriusé	50	RD-934	29,35	42.984737,-0.427575	Laruns				CI	121,80	118,41	11:24	14:59
103	Cruce con RD-918	51	RD-934	30,90	42.978045,-0.420703	Laruns				CI	1.355,00	119,77	11:27	15:05
104	Pont Crabé	52	RD-934	32,30	42.973800,-0.432213	Laruns				CI	1.321,00	121,09	11:30	15:11
105	Entrada en Eaux Chaudes	53	RD-934	34,70	42.954803,-0.439144	Laruns				CI	2.441,00	123,53	11:35	15:22
106	Eaux Chaudes	54	RD-934	34,90	42.953042,-0.439312	Laruns				CI	222,50	123,75	11:36	15:23
107	Pont d'Enfer	55	RD-934	35,40	42.949435,-0.443133	Laruns				CI	434,60	124,19	11:37	15:25
108	Acceso a Goust	56	RD-934	36,05	42.944635,-0.442545	Laruns				CI	652,60	124,84	11:38	15:28
109	Camino de Bitet	57	RD-934	38,00	42.928814,-0.447707	Laruns				CI	1.979,00	126,82	11:43	15:38
110	Camino de Piet	58	RD-934	39,40	42.917392,-0.440559	Laruns				CI	1.496,00	128,31	11:46	15:44
111	Fuente de Gabas		RD-934	39,90	42.913433,-0.439708	Laruns					487,00	128,80	11:47	15:47
112	Parking del Lago d'Er		RD-934	42,16	42.899061,-0.433141	Laruns				CI	2.260,00	131,06	11:52	15:57
113	Parking de Gabas	59	RD-934	43,40	42.889704,-0.427868	Laruns				CI	1.178,00	132,24	11:55	16:03
114	Acceso a RD-231	60	RD-934	44,25	42.886836,-0.425035	Laruns				CI	902,40	133,14	11:57	16:07
115	Parking Pont de la Sagette		RD-934	46,00	42.884810,-0.405725	Laruns				CI	1.500,00	134,64	12:00	16:14
116	Parking de Chérue	61	RD-934	47,15	42.880627,-0.402578	Laruns				CI	1.543,00	136,18	12:03	16:21
117	Cruce con RD 431	62	RD-934	48,95	42.867712,-0.394092	Laruns				CI	1.632,00	137,82	12:07	16:28
118	Lago de Fàbregues		RD-934	49,45	42.864038,-0.393169	Laruns					443,00	138,26	12:08	16:30
119	Chalet Carrère		RD-934	48,58	42.863307,-0.391934	Laruns				CI	131,00	138,39	12:08	16:31

Pt	Lugar	Ref.	Via	PK	Coordenadas	Municipio	Avit.	Mec.	Cron	CI/CS	Parcial	Total	Primer	Ult.
120	Parking de Quebès	63	RD-934	50,65	42.853857,-0.389783	Laruns				CI	1.142,00	139,53	12:11	16:37
121	Parking Soques	64	RD-934	52,95	42.834954,-0.383367	Laruns				CI	2.276,00	141,81	12:16	16:48
122	Parking Peyrelue	65	RD-934	55,25	42.818595,-0.398781	Laruns				CI	2.450,00	144,26	12:21	17:00
123	Parking Araille	66	RD-934	57,85	42.815314,-0.417932	Laruns				CI	2.529,00	146,79	12:27	17:13
124	Le Pourtalet	28, 67	A-136	28,05	42.806219,-0.418471	Sallent de Gállego				CI	1.184,00	147,97	12:30	17:19
125	Rotonda Le Pourtalet	29	A-136	25,80	42.802026,-0.41594	Sallent de Gállego				CI	467,30	148,44	12:30	17:20
126	Salida del Parking de Le Pourtalet	30	A-136	25,85	42.796964,-0.412519	Sallent de Gállego				CI	713,40	149,15	12:31	17:21
127	Entrada en el Parking de Formigal		A-136	22,05	42.776668,-0.376091	Sallent de Gállego				CI	4.097,00	153,25	12:37	17:30
128	Formigal		A-136	21,40	42.775133,-0.370896	Sallent de Gállego					419,00	153,67	12:37	17:30
129	Formigal	33	A-136	21,00	42.773904,-0.367550	Sallent de Gállego				CI	319,90	153,99	12:38	17:30
130	Acceso a A-136a a Sallent	34	A-136	17,55	42.760756,-0.333817	Sallent de Gállego				CI	3.535,00	157,52	12:43	17:38
131	Acceso a Lanuza	35	A-136	15,25	42.750054,-0.315751	Sallent de Gállego				CI	2.146,00	159,67	12:46	17:42
132	Acceso a Ctra Sandiniés	36	A-136	13,55	42.737130,-0.316389	Sallent de Gállego				CI	1691	161,36	12:48	17:46
133	Escarrilla	36	A-136	13,25	42.735389,-0.312330	Sallent de Gállego				CI	392,2	161,75	12:49	17:47
134	Acceso a la crta. Panticosa	37	A-136	12,00	42.726998,-0.307256	Sallent de Gállego				CI	1076	162,83	12:50	16:30
135	Acceso a crta.de Pueyo de Jaca	38	A-2606	1,80	42.726928,-0.301582	Panticosa				CI	1443	164,27	12:52	16:33
136	Pueyo de Jaca	39		7,35	42.721464,-0.299369	Panticosa				CI	794,4	165,07	12:53	16:39
137	Hoz de Jaca	40		2,80	42.690303,-0.306464	Hoz de Jaca					5706	170,77	13:01	17:21
138	Descenso de Hoz de Jaca			2,40	42.687268,-0.304279	Hoz de Jaca				CS	399,3	171,17	13:02	17:24
139	Descenso de Hoz de Jaca			1,85	42.688402,-0.309141	Hoz de Jaca				CS	575,3	171,75	13:03	17:29

Pt	Lugar	Ref.	Via	PK	Coordenadas	Municipio	Avit.	Mec.	Cron	CI/CS	Parcial	Total	Primer	Ult.
140	Entrada a A-136. Bubal	41	A-136	6,50	42.682566,-0.320561	Biescas				CI	2062	173,81	13:06	18:09
141	Acceso a Bubal	45	A-136	6,00	42.678615,-0.320913	Biescas				CI	456	174,26	13:06	18:09
142	Acceso a crta. de Betes	47	A-136	0,65	42.635665,-0.327226	Biescas				CI	5346	179,61	13:13	18:21
143	Biescas Norte	48	A-136	0,00	42.630043,-0.327228	Biescas				CI	671,1	180,28	13:14	18:22
144	Biescas Sur	49	N-260	505,75	42.622399,-0.327445	Biescas				CI.	829,6	181,11	13:16	18:24
145	Antiguo Camping de Biescas		N-260	506,68	42.613851,-0.327687	Biescas					932,1	182,04	13:17	18:26
146	Acceso s Escuer	51	N-260	509,00	42.593747,-0.327002	Sabiñánigo				CI	2252	184,30	13:20	18:31
147	Acceso a Arguisal	52	N-260	509,75	42.586484,-0.327152	Sabiñánigo				CI	820,8	185,12	13:21	18:33
148	Acceso a crta. de Olivan	53	N-260	510,70	42.578562,-0.324840	Sabiñánigo				CI	917,7	186,03	13:22	18:35
149	Camping Sorripas	54	N-260	513,45	42.557397,-0.336508	Sabiñánigo				CI	2652	188,69	13:26	18:40
150	Senegüé	55	N-260	514,70	42.549249,-0.346566	Sabiñánigo				CI	1208	189,89	13:28	18:43
151	Acceso a Cementera	56	N-260	516,60	42.536711,-0.361091	Sabiñánigo				CI	1887	191,78	13:30	18:47
152	Rotonda de Cartirana	57	N-260	517,20	42.536952,-0.368480	Sabiñánigo				CI	603,1	192,38	13:31	18:48
153	Salida para la N-330		N-260a	517,33	42.536257,-0.370022	Sabiñánigo				CI	150	192,53	13:31	18:48
154	Salida de la N-260a		N-260a	517,70	42.533256,-0.369542	Sabiñánigo					382	192,92	13:32	18:49
155	Entrada en N-330		N-330	630,70	42.532446,-0.367179	Sabiñánigo					217	193,13	13:32	18:50
156	Rotonda de entrada a Sabiñánigo		N-330	629,55	42.528477,-0.363365	Sabiñánigo				CI	545	193,68	13:33	18:51
157	Camping Aurin		N-330	629,15	42.526383,-0.359072	Sabiñánigo				CI	429	194,11	13:33	18:52
158	Camino a Aurin		N-330	628,28	42.521159,-0.353393	Sabiñánigo				CI	746	194,85	13:34	18:53
159	Carretera de Aurin		N-330	628,38	42.520559,-0.352594	Sabiñánigo				CI	95,8	194,95	13:34	18:54

Pt	Lugar	Ref.	Via	PK	Coordenadas	Municipio	Avit.	Mec.	Cron	CI/CS	Parcial	Total	Primer	Ult.
160	Rotonda de Sardas		N-330	626,74	42.511200,-0.345795	Sabiñánigo				CI	1520	196,47	13:37	18:57
161	Salida de la N-330		N-330	625,83	42.506688,-0.353728	Sabiñánigo					921	197,39	13:38	18:59
162	Rotonda de Fiscal		Urbana		42.504394,-0.353581	Sabiñánigo				CI	262	197,65	13:38	18:59
163	Bulevar Antonio Muñoz		Urbana		42.504165,-0.354086	Sabiñánigo				CI	48,5	197,70	13:38	18:59
164	Bulevar con Avda Yebra de Bassa		Urbana		42.504534 -0.354701	Sabiñánigo					63,6	197,76	13:38	19:00
165	Bulevar Antonio Muñoz		Urbana		42.504635,-0.355866	Sabiñánigo					131	197,89	13:39	19:00

Pt	Lugar	Via	PK	Coordenadas	Municipio	Avit.	Mec.	Crono	CI	Parcial	Total	Primer	Ult.
0	Sabiñánigo. Pirenarium	Urbana		42.505459,-0.358015	Sabiñánigo					0,00	0,00	8:45	9:00
1	Final de la Avenida Yebra de Basa	Urbana		42.504548,-0.354596	Sabiñánigo				CI	878,30	0,88	8:46	9:04
2	Rotonda de Fiscal	N-260	487,25	42.503847,-0.352347	Sabiñánigo				CI	281,80	1,16	8:47	9:06
3	Carretera de Sardas	N-330	626,75	42.510987,-0.345829	Sabiñánigo				CI	1.235,00	2,40	8:49	9:12
4	Rotonda Campo de Golf			42.520124,-0.327373	Sabiñánigo				CI	1.907,00	4,30	8:52	9:23
5	Carretera de Latas			42.521810,-0.328168	Sabiñánigo				CI	204,20	4,51	8:52	9:24
6	Carretera de Satué			42.531603,-0.323644	Sabiñánigo				CI	1.749,00	6,26	8:56	9:33
7	Carretera de Javierre			42.534148,-0.322725	Sabiñánigo				CI	265,10	6,52	8:56	9:35
8	Larrede			42.551209,-0.316833	Biescas				CI	2.413,00	8,93	9:00	9:48
9	Puente de acceso a N-260			42.57896,-0.322306	Biescas				CI	3.488,00	12,42	9:06	10:07
10	Desvío de Oliván			42.580478,-0.321003	Biescas				CI	195,00	12,62	9:07	10:08
11	Orós Bajo			42.590648,-0.312923	Biescas				CI	1.565,00	14,18	9:10	10:16
12	Orós Alto			42.605729,-0.314806	Biescas				CI	1.916,00	16,10	9:13	10:27
13	Entrada a Biescas			42.624317,-0.321328	Biescas				CI	2.370,00	18,47	9:17	10:40
14	Biescas			42.628490,-0.321653	Biescas				CI	479,90	18,95	9:18	10:42
15	Entrada en N-260			42.630910,-0.322998	Biescas				CI	322,50	19,27	9:19	10:44
16	Biescas, calle Goya	N-260	504,20	42.630930,-0.318639	Biescas				CI	392,10	19,66	9:20	10:46
17	Biescas este	N-260	503,60	42.628793,-0.313371	Biescas				CI	544,10	20,21	9:21	10:49
18	Camping de Gavín	N-260	502,25	42.620855,-0.302729	Biescas				CI	1.261,00	21,47	9:24	10:56
19	Gavín	N-260	501,70	42.619540,-0.297670	Biescas				CI	452,30	21,92	9:25	10:58

Pt	Lugar	Via	PK	Coordenadas	Municipio	Avit.	Mec.	Crono	CI	Parcial	Total	Primer	Ult.
20	Pista de San Bartolomé	N-260	499,70	42.621366,-0.272624	Biescas				CI	2.262,00	24,18	9:31	11:11
21	Carretera de Yésero	N-260	487,00	42.622283,-0.249208	Yésero				CI	2.721,00	26,90	9:38	11:25
22	Puerto de Cotefablo	N-260	490,95	42.612936,-0.201588	Torla					6.302,00	33,20	9:55	12:00
23	Linás de Broto	N-260	487,05	42.618822,-0.171168	Torla				CI	3.859,00	37,06	10:00	12:08
24	Camping de Viu	N-260	484,85	42.615566,-0.154318	Torla				CI	2.332,00	39,40	10:04	12:13
25	Carretera de Fragen	N-260	483,00	42.614255,-0.140345	Torla				CI	1.845,00	41,24	10:06	12:18
26	Acceso a Carretera de Ordesa	N-260	480,70	42.615724,-0.118696	Broto				CI	2.222,00	43,46	10:09	12:22
27	Broto	N-260	478,50	42.606828,-0.123184	Broto				CI	2.272,00	45,73	10:12	12:28
28	Salida de Broto	N-260	477,80	42.601393,-0.120556	Broto					726,80	46,46	10:13	12:29
29	Urbanización de Broto	N-260	477,40	42.598903,-0.118185	Broto				CI	346,10	46,81	10:14	12:30
30	Carretera de carretera de Buesa	N-260	477,00	42.595083,-0.117928	Broto				CI	525,80	47,33	10:15	12:31
31	Sarvisé	N-260	475,00	42.577808,-0.113979	Broto				CI	2.002,00	49,34	10:18	12:36
32	Carretera de Asín de Broto	N-260	468,95	42.532744,-0.140118	Broto				CI	6.123,00	55,46	10:28	12:49
33	Rotonda de Fiscal	N-260	464,65	42.501628,-0.118718	Fiscal				CI	4.264,00	59,72	10:34	12:59
34	Fiscal	N-260	464,40	42.499944,-0.12067	Fiscal					270,90	59,99	10:35	13:00
35	Acceso a Lardies	N-260	465,85	42.496323,-0.133740	Fiscal				CI	1.310,00	61,30	10:37	13:07
36	Acceso a Fanlillo	N-260	476,80	42.476218,-0.237798	Yebra de Basa				CI	11.506,00	72,81	10:57	14:09
37	Acceso a Sobás	N-260	479,00	42.478084,-0.262228	Yebra de Basa				CI	2.241,00	75,05	11:01	14:21
38	Acceso a Yebra de Basa	N-260	480,75	42.482116,-0.281226	Yebra de Basa				CI	1.639,00	76,69	11:03	14:30
39	Antigua carretera de Yebra	N-260	482,45	42.487749,-0.304027	Sabiñánigo				CI	2.086,00	78,77	11:07	14:41

Pt	Lugar	Via	PK	Coordenadas	Municipio	Avit.	Mec.	Crono	CI	Parcial	Total	Primer	Ult.
40	Acceso a Osán	N-260	485,10	42.494828,-0.328715	Sabiñánigo				CI	2.222,00	81,00	11:11	14:53
41	Cementerio	N-260	486,50	42.501205,-0.343518	Sabiñánigo				CI	1.439,00	82,44	11:13	15:00
2	Rotonda de Fiscal	N-260	487,25	42.503847,-0.352347	Sabiñánigo				CI	772,90	83,21	11:15	15:05
1	Avenida de Yebra de Basa	Urbana		42.504548,-0.354596	Sabiñánigo				CI	239,60	83,45	11:15	15:06
0	Sabiñánigo. Pirenarium	Urbana		42.505459,-0.358015	Sabiñánigo					889,70	84,34	11:16	15:11