







Pt	Lugar	Vía	PK	Coordenadas	Municipio	Avit.	Mec.	Crono	CI/CS	Parcial	Total	Primer	Ult.
0	Sabiñánigo. Pirenarium	Urbana		42.505421,-0.357835	Sabiñánigo					0,00	0,00	7:15	8:00
1	Entrada al Pirinarium	Urbana		42.506787,-0.357945	Sabiñánigo				CI	191,00	0,19	7:15	8:00
2	Avenida Yebra de Basa	Urbana		42.508166,-0.357183	Sabiñánigo				CI	192,60	0,38	7:15	8:01
3	Acceso al Polígono Industrial	Urbana		42.512261,-0.357420	Sabiñánigo				CI	467,90	0,85	7:16	8:02
4	Calle Cabañera	Urbana		42.514114,-0.359992	Sabiñánigo				CI	297,70	1,15	7:17	8:03
5	Centro médico	Urbana		42.516056,-0.362746	Sabiñánigo					367,00	1,52	7:17	8:04
6	Calle del Pilar	Urbana		42.517389,-0.363882	Sabiñánigo					159,80	1,68	7:18	8:05
7	Plaza de España	Urbana		42.518223,-0.364112	Sabiñánigo				CI	81,20	1,76	7:18	8:05
8	Calle Ciudad de Fraga	Urbana		42.518947,-0.369032	Sabiñánigo					389,70	2,15	7:19	8:06
9	Calle Valle del Tena	Urbana		42.519428,-0.370360	Sabiñánigo					181,90	2,33	7:19	8:07
10	Calle Zaragoza	Urbana		42.520388,-0.372885	Sabiñánigo					199,90	2,53	7:19	8:07
11	Acceso a Hotel Pardina	Urbana		42.521720,-0.376926	Sabiñánigo				CI	369,70	2,90	7:20	8:09
12	Rotonda A-23	A-23	413,50	42.539470,-0.396818	Sabiñánigo				CI	2.747,00	5,65	7:25	8:17
13	Salida de Martilué	A-23	416,50	42.550161,-0.430157	Jaca				CI	3.120,00	8,77	7:31	8:27
14	Salida de Guasa	A-23	424,80	42.566639,-0.516338	Jaca				CI	7.493,00	16,26	7:45	8:51
15	Salida Eroski	N-330	645,20	42.578179,-0.532330	Jaca				CI	1.800,00	18,06	7:48	8:57
16	Jaca Norte	N-330	646,20	42.582933,-0.542975	Jaca				CI	1.135,00	19,19	7:50	9:00
17		N-330	647,20	42.591541,-0.543233	Jaca				CI	985,00	20,18	7:52	9:03
18	Camino de Bergosa	N-330	649,00	42.60560,-0.543706	Jaca				CI	1.536,00	21,71	7:55	9:08
19	Castiello de Jaca	N-330	651,50	42.626481,-0.54839	Castiello de Jaca				CI	2.538,00	24,25	8:00	9:16







Pt	Lugar	Vía	PK	Coordenadas	Municipio	Avit.	Mec.	Crono	CI/CS	Parcial	Total	Primer	Ult.
20	Residencial Mirador	N-330	653,00	42.638334,-0.551309	Castiello de Jaca				CI	1.450,00	25,70	8:03	9:21
21	Carretera de Aratorés	N-330	654,40	42.650154,-0.557863	Castiello de Jaca				CI	1.540,00	27,24	8:06	9:26
22	Urbanización Santiago	N-330	656,50	42.666593,-0.549826	Villanúa				CI	2.178,00	29,42	8:10	9:32
23	Entrada en Villanúa	N-330	658,00	42.67618,-0.538884	Villanúa				CI	1.418,00	30,84	8:12	9:37
24	Villanúa	N-330	658,20	42.678840,-0.537411	Villanúa				CI	326,90	31,17	8:13	9:38
25	Pista de Villanúa a Gabardito	N-330	660,20	42.694232,-0.528607	Villanúa					1.930,00	33,10	8:17	9:44
26	Canfranc	N-330	662,70	42.714491,-0.525851	Canfranc				CI	2.248,00	35,34	8:21	9:51
27		N-330	663,50	42.722568,-0.524017	Canfranc				CI	918,90	36,26	8:22	9:54
28	Entrada en Canfranc Estación	N-330	666,00	42.744724,-0.517090	Canfranc				CI	2.673,00	38,94	8:27	10:02
29	Canfranc Estación	N-330	666,50	42.748185,-0.515770	Canfranc				CI	440,50	39,38	8:28	10:04
30	Canfranc Estación	N-330	667,50	42.754037,-0.514781	Canfranc				CI	783,70	40,16	8:30	10:06
31	Hotel Santa Cristina	N-330	669,00	42.767411,-0.512488	Canfranc				CI	1.606,00	41,77	8:33	10:11
32	Entrada en Candanchú	N-330	672,80	42.784154,-0.522122	Aisa				CI	3.439,00	45,20	8:39	10:22
33	Candancú	Urbana		42.785563,-0.523789	Aisa				CI	210,10	45,41	8:40	10:23
34	Candanchú	Urbana		42.788312,-0.527438	Aisa					730,80	46,15	8:41	10:25
35	Candanchú	Urbana		42.788396,-0.530666	Aisa				CI	286,50	46,43	8:41	10:26
36	Somport	N-330	675,00	42.79566,-0.525139	Aisa				CI	1.069,00	47,50	8:44	10:30
37	Alto de Somport	N-134	123,00	42.795413,-0.527452	Urdós				CI	161,90	47,66	8:44	10:30
38	Descenso de Somport	N-134	122,50	42.796113,-0.531164	Urdós				CS	425,70	48,09	8:44	10:31
39	Descenso de Somport	N-134	122,30	42.797408,-0.530803	Urdós				CS	345,10	48,43	8:45	10:31

Pt	Lugar	Vía	PK	Coordenadas	Municipio	Avit.	Mec.	Crono	CI/CS	Parcial	Total	Primer	Ult.
40	Descenso de Somport	N-134	121,40	42.800528,-0.536935	Urdós				CS	743,00	49,18	8:46	10:33
41	Descenso de Somport	N-134	121,20	42.800629,-0.539609	Urdós				CS	296,80	49,47	8:46	10:33
42	Descenso de Somport	N-134	120,30	42.805835,-0.547089	Urdós				CS	899,50	50,37	8:47	10:35
43	Descenso de Somport	N-134	119,00	42.797784,-0.553691	Urdós				CS	1.329,00	51,70	8:49	10:38
44	Descenso de Somport	N-134	115,60	42.82403,-0.557263	Urdós				CS	3.386,00	55,09	8:53	10:45
45	Forges d'Abel	N-134	115,40	42.822169,-0.559087	Urdós				CI	387,00	55,47	8:54	10:45
46	Zona de obras	N-134	111,50	42.852055,-0.548550	Urdós				CI	3.620,00	59,09	8:58	10:53
47	Entrada en Urdós	N-134	109,00	42.871098,-0.554189	Urdós				CI	2.483,00	61,58	9:02	10:58
48	Salida de Urdós	N-134	108,80	42.874301,-0.554976	Urdós				CI	337,00	61,91	9:02	10:58
49	Antigua Estación de Urdós	N-134	107,60	42.881716,-0.559758	Urdós				CI	943,40	62,86	9:03	11:00
50	Pont d'Urdós	N-134	107,25	42.884052,-0.562715	Etsaut				CI	410,80	63,27	9:04	11:01
51	Acceso a Etsaut Sur	N-134	105,45	42.898658,-0.568000	Etsaut				CI	1.882,00	65,15	9:06	11:05
52	Acceso a D-740	N-134	105,00	42.902923,-0.570394	Etsaut				CI	524,40	65,68	9:07	11:06
53	Acceso a Etsaut Centro	N-134	104,25	42.910375,-0.571404	Etsaut				CI	860,00	66,54	9:08	11:08
54	Acceso a Etsaut Sur	N-134	103,60	42.915322,-0.574841	Etsaut				CI	630,40	67,17	9:09	11:09
55	Cette-Eygun	N-134	100,90	42.936095,-0.589507	Cette-Eygun				CI	2.714,00	69,88	9:12	11:14
56	Acceso a Cette	N-134	100,60	42.938013,-0.592619	Cette-Eygun				CI	318,30	70,20	9:13	11:15
57	Camino de Le Brouca	N-134	99,90	42.940231,-0.601503	Cette-Eygun				CI	846,20	71,04	9:14	11:17
58	Acceso a D-239	N-134	98,60	42.946760,-0.611317	Accous				CI	1.125,00	72,17	9:15	11:19
59	Estanguet Sur	N-134	98,15	42.949050,-0.614335	Accous				CI	363,00	72,53	9:16	11:20

Pt	Lugar	Vía	PK	Coordenadas	Municipio	Avit.	Mec.	Crono	CI/CS	Parcial	Total	Primer	Ult.
60	Estanguet Norte	N-134	97,25	42.955970,-0.611416	Accous				CI	926,60	73,46	9:17	11:21
61	Acceso a D-237	N-134	96,60	42.96280,-0.609976	Accous				CI	837,10	74,30	9:18	11:23
62	Ronda Sur Bedous	N-134	95,80	42.969656,-0.609224	Accous				CI	748,00	75,04	9:19	11:25
63	Acceso a Bedous Centro	N-134	83,90	42.984438,-0.613526	Accous				CI	1.868,00	76,91	9:22	11:28
64	Acceso a RD-237	N-134	91,70	43.003250,-0.603551	Bedous				CI	2.384,00	79,30	9:25	11:33
65	Bedous Norte	N-134	91,00	43.010854,-0.603040	Bedous				CI	806,40	80,10	9:26	11:35
66	Pont Souzon	N-134	88,60	43.030783,-0.604283	Sarrance				CI	2.415,00	82,52	9:29	11:40
67	Acceso a carretera D-241	N-134	88,15	43.034707,-0.606258	Sarrance				CI	524,70	83,04	9:29	11:41
68	Sarrance Sur	N-134	86,15	43.050009,-0.601297	Sarrance				CI	1.942,00	84,98	9:32	11:44
69	Sarrance Centro	N-134	86,05	43.051369,-0.60078	Sarrance				CI	203,60	85,19	9:32	11:45
70	Sarrance Norte	N-134	85,85	43.052252,-0.599387	Sarrance				CI	182,00	85,37	9:32	11:45
71	Pont de Pitau	N-134	84,90	43.059612,-0.598138	Sarrance				CI	872,10	86,24	9:34	11:47
72	Fontaine Escot	N-134	84,40	43.065081,-0.601100	Sarrance				CI	655,80	86,90	9:34	11:48
73	Entrada en RD-238	N-134	83,00	43.071874,-0.606242	Escot				CI	916,60	87,81	9:36	11:50
74	Escot	RD-294	20,80	43.076679,-0.606071	Escot				CI	665,00	88,48	9:37	11:51
75		RD-294	17,40	43.081224,-0.572812	Escot					3.087,00	91,57	9:45	12:12
76	Route de Bourdalat	RD-294	16,90	43.080211,-0.566629	Escot				CI	555,00	92,12	9:46	12:20
77	Acceso al camping Barescou	RD-294	14,95	43.074667,-0.545324	Escot				CI	1.786,00	93,91	9:51	12:42
78	Puerto Le Marieblanc	RD-294	11,50	43.070473,-0.507589	Bilhères				CI	3.826,00	97,73	10:02	13:39
79	Descenso de Le Marieblanc	RD-294	10,40	43.065836,-0.501362	Bielle				CS	924,50	98,66	10:03	13:42




Pt	Lugar	Vía	PK	Coordenadas	Municipio	Avit.	Mec.	Crono	CI/CS	Parcial	Total	Primer	Ult.
80	Descenso de Le Marieblanc	RD-294	9,10	43.060342,-0.491534	Bielle				CS	1.476,00	100,13	10:05	13:46
81	Descenso de Le Marieblanc	RD-294	8,80	43.059304,-0.492875	Bielle				CS	246,10	100,38	10:06	13:46
82	Descenso de Le Marieblanc	RD-294	8,20	43.060242,-0.488677	Bielle				CS	568,10	100,95	10:06	13:48
83	Camino Tecoure	RD-294	6,30	43.065071,-0.470463	Bilhères				CI	1.964,00	102,91	10:09	13:54
84	Plateau de Benaiu	RD-294	6,00	43.065388,-0.467048	Bilhères					280,80	103,19	10:10	14:00
85	Parking Chapelle du Huondas	RD-294	4,70	43.061589,-0.457299	Bilhères				CI	1.207,00	104,40	10:11	14:03
86	Acceso a Bilhères	RD-294	3,95	43.060462,-0.453350	Bilhères				CI	839,60	105,24	10:13	14:05
87	Acceso a Bilhères	RD-294	2,40	43.061110,-0.444404	Bilhères				CI	1.590,00	106,83	10:15	14:09
88	Acceso a Bielle	RD-294	1,00	43.057444,-0.439004	Bilhères				CI	1.375,00	108,20	10:17	14:13
89	Acceso a Bielle	RD-294	0,70	43.057251,-0.436897	Bilhères				CI	177,70	108,38	10:17	14:14
90	Entrada en RD-894	RD-294	0,00	43.057641,-0.429810	Bilhères				CI	609,00	108,99	10:18	14:15
91	Rotonda de Bielle	RD-934	20,80	43.059923,-0.427029	Bilhères				CI	325,00	109,32	10:19	14:17
92	Acceso a Bielle	RD-934	21,20	43.054192,-0.426607	Bielle				CI	621,70	109,94	10:20	14:20
93	Rotonda Aste-Beón	RD-934	23,10	43.037067,-0.423440	Gère-Bèlesten				CI	1.945,00	111,88	10:25	14:29
94	Rotondo Gère Belesten	RD-934	24,70	43.023967,-0.421711	Gère-Bèlesten				CI	1.503,00	113,39	10:28	14:36
95	Acceso a RD-240	RD-934	28,10	42.994102,-0.422246	Laruns				CI	3.470,00	116,86	10:36	14:52
96	Acceso a Laruns Norte	RD-934	28,20	42.993046,-0.422355	Laruns				CI	137,50	116,99	10:36	14:52
97	Antigua Estacion de Laruns	RD-934	28,50	42.988275,-0.422356	Laruns				CI	529,60	117,52	10:37	14:55
98	Rue Soupon	Urbana		42.985693,-0.421605	Laruns				CI	293,20	117,82	10:38	14:56
99	Soupon avec Rue Dous Moulis	Urbana		42.985822,-0.422614	Laruns				CI	84,30	117,90	10:38	14:56


Pt	Lugar	Vía	PK	Coordenadas	Municipio	Avit.	Mec.	Crono	CI/CS	Parcial	Total	Primer	Ult.
100	Rue de la Bigorre	Urbana		42.985951,-0.423761	Laruns				CI	94,50	117,99	10:38	14:57
101	Entrada en RD-934	RD-934	29,30	42.985807,-0.427146	Laruns				CI	295,90	118,29	10:39	14:58
102	Pont sur L'Arriusé	RD-934	29,35	42.984737,-0.427575	Laruns				CI	121,80	118,41	10:39	14:59
103	Cruce con RD-918	RD-934	30,90	42.978045,-0.420703	Laruns				CI	1.355,00	119,77	10:42	15:05
104	Pont Crabé	RD-934	32,30	42.973800,-0.432213	Laruns				CI	1.321,00	121,09	10:45	15:11
105	Entrada en Eaux Chaudes	RD-934	34,70	42.954803,-0.439144	Laruns				CI	2.441,00	123,53	10:50	15:22
106	Eaux Chaudes	RD-934	34,90	42.953042,-0.439312	Laruns				CI	222,50	123,75	10:51	15:23
107	Pont d'Enfer	RD-934	35,40	42.949435,-0.443133	Laruns				CI	434,60	124,19	10:52	15:25
108	Acceso a Goust	RD-934	36,05	42.944635,-0.442545	Laruns				CI	652,60	124,84	10:53	15:28
109	Camino de Bitet	RD-934	38,00	42.928814,-0.447707	Laruns				CI	1.979,00	126,82	10:58	15:38
110	Camino de Piet	RD-934	39,40	42.917392,-0.440559	Laruns				CI	1.496,00	128,31	11:01	15:44
111	Fuente de Gabas	RD-934	39,90	42.913433,-0.439708	Laruns					487,00	128,80	11:02	15:47
112	Parking del Lago d'Er	RD-934	42,16	42.899061,-0.433141	Laruns				CI	2.260,00	131,06	11:07	15:57
113	Parking de Gabas	RD-934	43,40	42.889704,-0.427868	Laruns				CI	1.178,00	132,24	11:10	16:03
114	Acceso a RD-231	RD-934	44,25	42.886836,-0.425035	Laruns				CI	902,40	133,14	11:12	16:07
115	Parking Pont de la Sagette	RD-934	46,00	42.884810,-0.405725	Laruns				CI	1.500,00	134,64	11:15	16:14
116	Parking de Chérue	RD-934	47,15	42.880627,-0.402578	Laruns				CI	1.543,00	136,18	11:18	16:21
117	Cruce con RD 431	RD-934	48,95	42.867712,-0.394092	Laruns				CI	1.632,00	137,82	11:22	16:28
118	Lago de Fàbregues	RD-934	49,45	42.864038,-0.393169	Laruns					443,00	138,26	11:23	16:30
119	Chalet Carrère	RD-934	48,58	42.863307,-0.391934	Laruns				CI	131,00	138,39	11:23	16:31

Pt	Lugar	Vía	PK	Coordenadas	Municipio	Avit.	Mec.	Crono	CI/CS	Parcial	Total	Primer	Ult.
120	Parking de Quebès	RD-934	50,65	42.853857,-0.389783	Laruns				CI	1.142,00	139,53	11:26	16:37
121	Parking Soques	RD-934	52,95	42.834954,-0.383367	Laruns				CI	2.276,00	141,81	11:31	16:48
122	Parking Peyrelue	RD-934	55,25	42.818595,-0.398781	Laruns				CI	2.450,00	144,26	11:36	17:00
123	Parking Araille	RD-934	57,85	42.815314,-0.417932	Laruns				CI	2.529,00	146,79	11:42	17:13
124	Le Pourtalet	A-136	28,05	42.806219,-0.418471	Sallent de Gállego				CI	1.184,00	147,97	11:45	17:19
125	Rotonda Le Pourtalet	A-136	25,80	42.802026,-0.41594	Sallent de Gállego				CI	467,30	148,44	11:45	17:20
126	Salida del Parking de Le Pourtalet	A-136	25,85	42.796964,-0.412519	Sallent de Gállego				CI	713,40	149,15	11:46	17:21
127	Entrada en el Parking de Formigal	A-136	22,05	42.776668,-0.376091	Sallent de Gállego				CI	4.097,00	153,25	11:52	17:30
128	Formigal	A-136	21,40	42.775133,-0.370896	Sallent de Gállego					419,00	153,67	11:52	17:30
129	Formigal	A-136	21,00	42.773904,-0.367550	Sallent de Gállego				CI	319,90	153,99	11:53	17:30
130	Acceso a A-136a a Sallent	A-136	17,55	42.760756,-0.333817	Sallent de Gállego				CI	3.535,00	157,52	11:58	17:38
131	Acceso a Lanuza	A-136	15,25	42.750054,-0.315751	Sallent de Gállego				CI	2.146,00	159,67	12:01	17:42
132	Acceso a Ctra Sandiniés	A-136	13,55	42.737130,-0.316389	Sallent de Gállego				CI	1691	161,36	12:03	17:46
133	Escarrilla	A-136	13,25	42.735389,-0.312330	Sallent de Gállego				CI	392,2	161,75	12:04	17:47
134	Acceso a la crta. Panticosa	A-136	12,00	42.726998,-0.307256	Sallent de Gállego				CI	1076	162,83	12:05	16:30
135	Acceso a crta.de Pueyo de Jaca	A-2606	1,80	42.726928,-0.301582	Panticosa				CI	1443	164,27	12:07	16:33
136	Pueyo de Jaca		7,35	42.721464,-0.299369	Panticosa				CI	794,4	165,07	12:08	16:39
137	Hoz de Jaca		2,80	42.690303,-0.306464	Hoz de Jaca				CI	5706	170,77	12:16	17:21
138	Descenso de Hoz de Jaca		2,40	42.687268,-0.304279	Hoz de Jaca				CS	399,3	171,17	12:17	17:24
139	Descenso de Hoz de Jaca		1,85	42.688402,-0.309141	Hoz de Jaca				CS	575,3	171,75	12:18	17:29

Pt	Lugar	Vía	PK	Coordenadas	Municipio	Avit.	Mec.	Crono	CI/CS	Parcial	Total	Primer	Ult.
140	Entrada a A-136. Bubal	A-136	6,50	42.682566,-0.320561	Biescas				CI	2062	173,81	12:21	18:09
141	Acceso a Bubal	A-136	6,00	42.678615,-0.320913	Biescas				CI	456	174,26	12:21	18:09
142	Acceso a crta. de Betes	A-136	0,65	42.635665,-0.327226	Biescas				CI	5346	179,61	12:28	18:21
143	Biescas Norte	A-136	0,00	42.630043,-0.327228	Biescas				CI	671,1	180,28	12:29	18:22
144	Biescas Sur	N-260	505,75	42.622399,-0.327445	Biescas				CI.	829,6	181,11	12:31	18:24
145	Antiguo i Camping de Biescas	N-260	506,68	42.613851,-0.327687	Biescas					932,1	182,04	12:32	18:26
146	Acceso s Escuer	N-260	509,00	42.593747,-0.327002	Sabiñánigo				CI	2252	184,30	12:35	18:31
147	Acceso a Arguial	N-260	509,75	42.586484,-0.327152	Sabiñánigo				CI	820,8	185,12	12:36	18:33
148	Acceso a crta. de Olivan	N-260	510,70	42.578562,-0.324840	Sabiñánigo				CI	917,7	186,03	12:37	18:35
149	Camping Sorripas	N-260	513,45	42.557397,-0.336508	Sabiñánigo				CI	2652	188,69	12:41	18:40
150	Senegüé	N-260	514,70	42.549249,-0.346566	Sabiñánigo				CI	1208	189,89	12:43	18:43
151	Acceso a Cementera	N-260	516,60	42.536711,-0.361091	Sabiñánigo				CI	1887	191,78	12:45	18:47
152	Rotonda de Cartirana	N-260	517,20	42.536952,-0.368480	Sabiñánigo				CI	603,1	192,38	12:46	18:48
153	Salida para la N-330	N-260a	517,33	42.536257,-0.370022	Sabiñánigo				CI	150	192,53	12:46	18:48
154	Salida de la N-260a	N-260a	517,70	42.533256,-0.369542	Sabiñánigo					382	192,92	12:47	18:49
155	Entrada en N-330	N-330	630,70	42.532446,-0.367179	Sabiñánigo					217	193,13	12:47	18:50
156	Rotonda de entrada a Sabiñánigo	N-330	629,55	42.528477,-0.363365	Sabiñánigo				CI	545	193,68	12:48	18:51
157	Camping Aurin	N-330	629,15	42.526383,-0.359072	Sabiñánigo				CI	429	194,11	12:48	18:52
158	Camino a Aurin	N-330	628,28	42.521159,-0.353393	Sabiñánigo				CI	746	194,85	12:49	18:53
159	Carretera de Aurin	N-330	628,38	42.520559,-0.352594	Sabiñánigo				CI	95,8	194,95	12:49	18:54

Pt	Lugar	Vía	PK	Coordenadas	Municipio	Avit.	Mec.	Crono	CI/CS	Parcial	Total	Primer	Ult.
160	Rotonda de Sardas	N-330	626,74	42.511200,-0.345795	Sabiñánigo				CI	1520	196,47	12:52	18:57
161	Salida de la N-330	N-330	625,83	42.506688,-0.353728	Sabiñánigo					921	197,39	12:53	18:59
162	Rotonda de Fiscal	Urbana		42.504394,-0.353581	Sabiñánigo				CI	262	197,65	12:53	18:59
163	Bulevar Antonio Muñoz	Urbana		42.504165,-0.354086	Sabiñánigo				CI	48,5	197,70	12:53	18:59
164	Bulevar con Avda Yebra de Bassa	Urbana		42.504534 -0.354701	Sabiñánigo					63,6	197,76	12:53	19:00
165	Bulevar Antonio Muñoz	Urbana		42.504635,-0.355866	Sabiñánigo					131	197,89	12:54	19:00

Pt	Lugar	Via	PK	Coordenadas	Municipio	Avit.	Mec.	Crono	CI	Parcial	Total	Primer	Ult.
0	Sabiñánigo. Pirenarium	Urbana		42.505459,-0.358015	Sabiñánigo					0,00	0,00	8:15	8:30
1	Final de la Avenida Yebra de Basa	Urbana		42.504548,-0.354596	Sabiñánigo				CI	878,30	0,88	8:16	8:34
2	Rotonda de Fiscal	N-260	487,25	42.503847,-0.352347	Sabiñánigo				CI	281,80	1,16	8:17	8:36
3	Carretera de Sardas	N-330	626,75	42.510987,-0.345829	Sabiñánigo				CI	1.235,00	2,40	8:19	8:42
4	Rotonda Campo de Golf			42.520124,-0.327373	Sabiñánigo				CI	1.907,00	4,30	8:22	8:53
5	Carretera de Latas			42.521810,-0.328168	Sabiñánigo				CI	204,20	4,51	8:22	8:54
6	Carretera de Satué			42.531603,-0.323644	Sabiñánigo				CI	1.749,00	6,26	8:26	9:03
7	Carretera de Javierre			42.534148,-0.322725	Sabiñánigo				CI	265,10	6,52	8:26	9:05
8	Larrede			42.551209,-0.316833	Biescas				CI	2.413,00	8,93	8:30	9:18
9	Puente de acceso a N-260			42.57896,-0.322306	Biescas				CI	3.488,00	12,42	8:36	9:37
10	Desvío de Oliván			42.580478,-0.321003	Biescas				CI	195,00	12,62	8:37	9:38
11	Orós Bajo			42.590648,-0.312923	Biescas				CI	1.565,00	14,18	8:40	9:46
12	Orós Alto			42.605729,-0.314806	Biescas				CI	1.916,00	16,10	8:43	9:57
13	Entrada a Biescas			42.624317,-0.321328	Biescas				CI	2.370,00	18,47	8:47	10:10
14	Biescas			42.628490,-0.321653	Biescas				CI	479,90	18,95	8:48	10:12
15	Entrada en N-260			42.630910,-0.322998	Biescas				CI	322,50	19,27	8:49	10:14
16	Biescas, calle Goya	N-260	504,20	42.630930,-0.318639	Biescas				CI	392,10	19,66	8:50	10:16
17	Biescas este	N-260	503,60	42.628793,-0.313371	Biescas				CI	544,10	20,21	8:51	10:19
18	Camping de Gavín	N-260	502,25	42.620855,-0.302729	Biescas				CI	1.261,00	21,47	8:54	10:26
19	Gavín	N-260	501,70	42.619540,-0.297670	Biescas				CI	452,30	21,92	8:55	10:28

Pt	Lugar	Via	PK	Coordenadas	Municipio	Avit.	Mec.	Crono	CI	Parcial	Total	Primer	Ult.
20	Pista de San Bartolomé	N-260	499,70	42.621366,-0.272624	Biescas				CI	2.262,00	24,18	9:01	10:41
21	Carretera de Yésero	N-260	487,00	42.622283,-0.249208	Yésero				CI	2.721,00	26,90	9:08	10:55
22	Puerto de Cotefablo	N-260	490,95	42.612936,-0.201588	Torla					6.302,00	33,20	9:25	11:30
23	Linás de Broto	N-260	487,05	42.618822,-0.171168	Torla				CI	3.859,00	37,06	9:30	11:38
24	Camping de Viu	N-260	484,85	42.615566,-0.154318	Torla				CI	2.332,00	39,40	9:34	11:43
25	Carretera de Fragen	N-260	483,00	42.614255,-0.140345	Torla				CI	1.845,00	41,24	9:36	11:48
26	Acceso a Carretera de Ordesa	N-260	480,70	42.615724,-0.118696	Broto				CI	2.222,00	43,46	9:39	11:52
27	Broto	N-260	478,50	42.606828,-0.123184	Broto				CI	2.272,00	45,73	9:42	11:58
28	Salida de Broto	N-260	477,80	42.601393,-0.120556	Broto					726,80	46,46	9:43	11:59
29	Urbanización de Broto	N-260	477,40	42.598903,-0.118185	Broto				CI	346,10	46,81	9:44	12:00
30	Carretera de carretera de Buesa	N-260	477,00	42.595083,-0.117928	Broto				CI	525,80	47,33	9:45	12:01
31	Sarvisé	N-260	475,00	42.577808,-0.113979	Broto				CI	2.002,00	49,34	9:48	12:06
32	Carretera de Asín de Broto	N-260	468,95	42.532744,-0.140118	Broto				CI	6.123,00	55,46	9:58	12:19
33	Rotonda de Fiscal	N-260	464,65	42.501628,-0.118718	Fiscal				CI	4.264,00	59,72	10:04	12:29
34	Fiscal	N-260	464,40	42.499944,-0.12067	Fiscal					270,90	59,99	10:05	12:30
35	Acceso a Lardies	N-260	465,85	42.496323,-0.133740	Fiscal				CI	1.310,00	61,30	10:07	12:37
36	Acceso a Fanlillo	N-260	476,80	42.476218,-0.237798	Yebra de Basa				CI	11.506,00	72,81	10:27	13:39
37	Acceso a Sobás	N-260	479,00	42.478084,-0.262228	Yebra de Basa				CI	2.241,00	75,05	10:31	13:51
38	Acceso a Yebra de Basa	N-260	480,75	42.482116,-0.281226	Yebra de Basa				CI	1.639,00	76,69	10:33	14:00
39	Antigua carretera de Yebra	N-260	482,45	42.487749,-0.304027	Sabiñánigo				CI	2.086,00	78,77	10:37	14:11

Pt	Lugar	Via	PK	Coordenadas	Municipio	Avit.	Mec.	Crono	CI	Parcial	Total	Primer	Ult.
40	Acceso a Osán	N-260	485,10	42.494828,-0.328715	Sabiñánigo				CI	2.222,00	81,00	10:41	14:23
41	Cementerio	N-260	486,50	42.501205,-0.343518	Sabiñánigo				CI	1.439,00	82,44	10:43	14:30
2	Rotonda de Fiscal	N-260	487,25	42.503847,-0.352347	Sabiñánigo				CI	772,90	83,21	10:45	14:35
1	Avenida de Yebra de Basa	Urbana		42.504548,-0.354596	Sabiñánigo				CI	239,60	83,45	10:45	14:36
0	Sabiñánigo. Pirenarium	Urbana		42.505459,-0.358015	Sabiñánigo					889,70	84,34	10:46	14:41